

# COMMUNE DE ARSAC

## PLAN LOCAL D'URBANISME




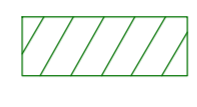


### 6 - ANNEXES

#### 6-2-2 Plan des Servitudes d'Utilité Publique

Echelle : 1-10 000ème



#### LEGENDE :

-  **A4** : Servitudes concernant les terrains riverains des cours d'eau ou compris dans l'emprise de ces cours d'eau
-  **AC1** : Servitudes de protection des monuments historiques (monuments classés)
-  **I4** : Servitudes relative à l'établissement des canalisations électriques (alimentation générale et distribution)
-  **PT2** : Servitudes de protection des centres radio-électriques d'émission et de réception contre les obstacles
-  **PT3** : Servitudes attachées aux réseaux de télécommunications des postes et télécommunications
-  **PPRI**


PROJET DE P.L.U. ARRETE par délibération du Conseil Municipal LE : 18 Septembre 2015

PROJET DE P.L.U. soumis à ENQUETE PUBLIQUE du 01/03/2016 au 31/03/2016

P.L.U. APPROUVE par délibération du Conseil Municipal LE : 03 Novembre 2016

Architectes D.P.L.G.  
Urbanistes D.E.S.S.  
Paysagistes D.P.L.G.

38,quai de Bacalan  
33 300 BORDEAUX  
Tel: 05 56 29 10 70  
E-mail : contact@agence-metaphore.fr



Affaire n°09-45

